

Cultures en Terrasses de Nojaret

Autrefois les prés entre Nojaret et Montclar étaient fauchés à la faux. Les femmes coupaient à la faucille l'herbe autour des rochers pour que rien ne se perde. Quand le foin était sec, elles faisaient des ballots retenus par des cordes. Le soir venu, hommes et femmes redescendaient leur faix de foin sur le dos. Ce travail fut un peu adouci quand on installa des câbles récupérés dans les mines.

Carte de situation



MONT LOZÈRE | VIALAS

Sentier du Chastelas

 8 km

 3 h

▼ 600 m
▲ 957 m
▲ D+ 357



Randonnée

Niveau > Facile

Balilage > 


Le Chastelas



Même si cet édifice est aujourd'hui réduit à un énorme amoncellement de pierres, il semble que le Chastelas (du latin 'castellum' = château fort), propriété des seigneurs de Montclar, ait été une place de guerre «entourée de puissantes fortifications et enfermait dans son enceinte une très belle chapelle» (abbé Foulquier). Il est vraisemblable que ce château ait été détruit au XIII^{ème} ou au XIV^{ème} siècle.



Conception graphique : charlotte@c-com-dha.com / Crédits Photos : JP Vernay, M Boulanger / Copyright IGN - 2015 SC25 - TOPO - 2739 OT-Mont-Lozère

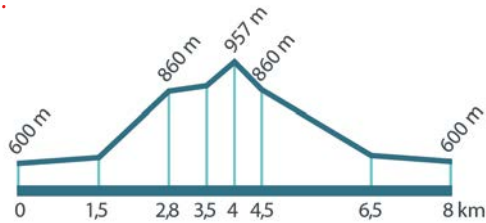


Le site du château de Chastelas, et son panorama au col de Montclar




À Savoir : Passage dans un pierrier avant d'arriver au Chastelas. Possibilité de suivre la piste forestière qui contourne le Chastelas.

Accès : Prendre la D 998 en direction de Vialas.

Profil :



Intérêts naturels et patrimoniaux sur le circuit :

-  Panorama du Chastelas
-  Temple et église de Vialas
-  Nojaret le haut

Descriptif du sentier

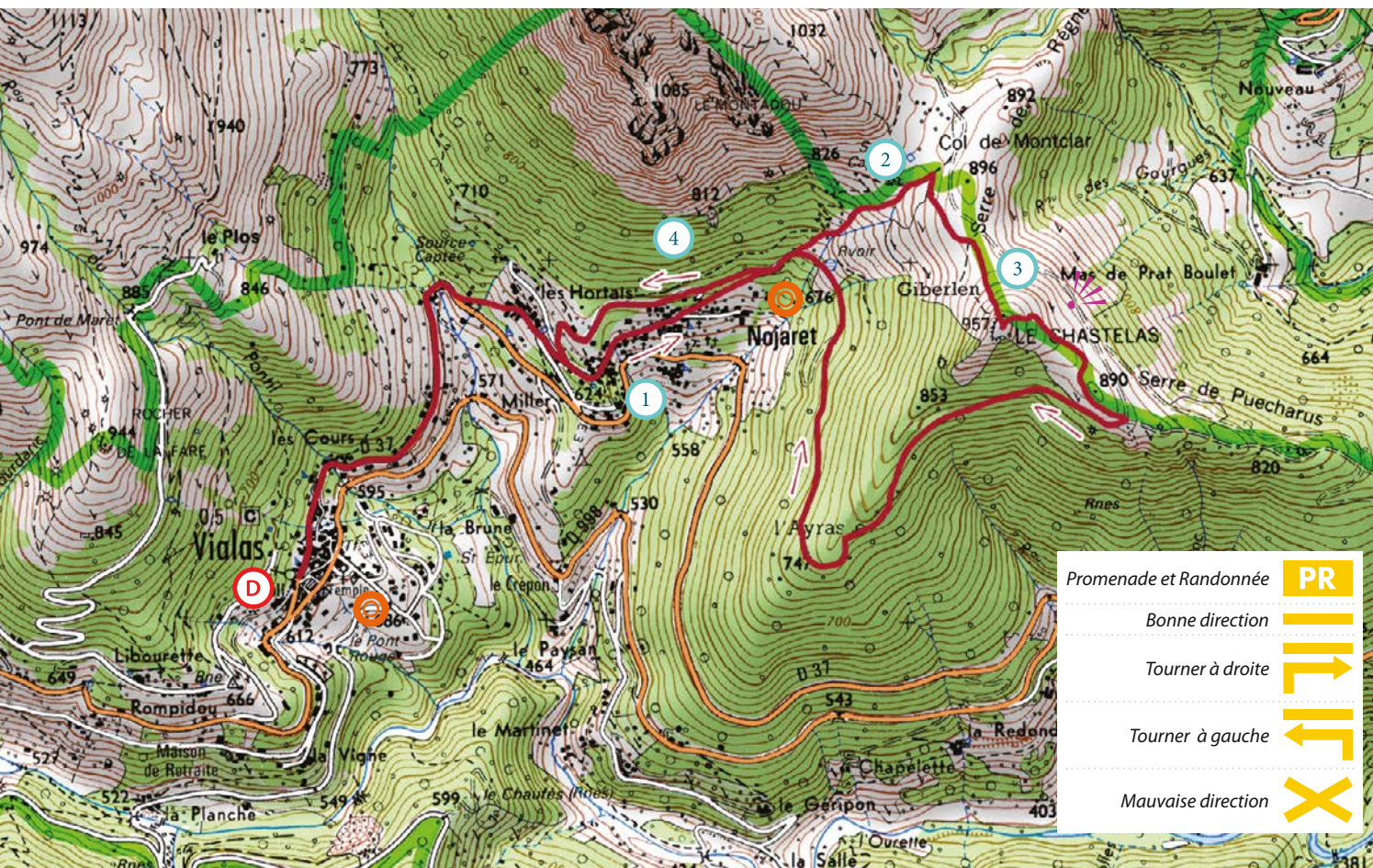
D **Départ :-** Du bureau de l'Office de Tourisme, prendre la route du haut en direction de Génolhac (D37) sur environ 1 km.


1 Le sentier quitte la route pour monter à droite de la maison « le moulin des Hortals », avant le panneau « Les maisons blanches ». Arrivé au hameau des Hortals, suivre la route à droite, en direction de Nojaret Haut jusqu'au panneau « le Triadou ». En face, entre les maisons, le sentier caladé en granit, et bordé de pierres debout, s'éloigne du village au milieu d'anciens vergers de châtaigniers.

2 Traverser la piste qui mène au bassin D.F.C.I. pour prendre le sentier aux pierres de granit marquetées de cristaux blancs de feldspath à « dents de cheval », au milieu d'une lande de genêts qui a supplanté d'anciens prés, et d'où émergent des blocs granitiques. Par endroit, le sentier est fortement creusé par le ruissellement de l'eau et devient très sableux (arène granitique).

3 Peu avant le col, prendre le sentier à droite qui monte dans une lande de genêts, puis dans des éboulis, jusqu'au Chastelas, massif schisteux accolé au mont Lozère, d'où l'on découvre la vallée de Génolhac : vallons, forêts et prairies autour de grands mas où paissent des troupeaux de vaches. La vue s'ouvre sur les Cévennes gardoises et ardéchoises. Les châteaux d'Aujac et de Portes en sentinelles surplombent une grande et ancienne voie de communication : la Régordane. Au sommet, le contraste est saisissant entre, d'un côté, le versant plus habité et plus humanisé de la vallée de Génolhac, et de l'autre, le versant abrupt de la vallée du Luech d'où émergent les hameaux de Cortès, Souteyrannes et Figeirolles.

4 Le sentier redescend vers l'est dans un taillis de chênes verts et rejoint la piste. Avant d'arriver aux Hortals on découvre la Combe infernale dans un paysage d'éboulis et de ravins entre la Gourdouze qui descend en cascades et le rocher du Trenze qui la surplombe. Aux Hortals, reprendre le sentier sur la gauche, après la maison « Némé » et retrouver le moulin.



Promenade et Randonnée	PR
Bonne direction	
Tourner à droite	
Tourner à gauche	
Mauvaise direction	