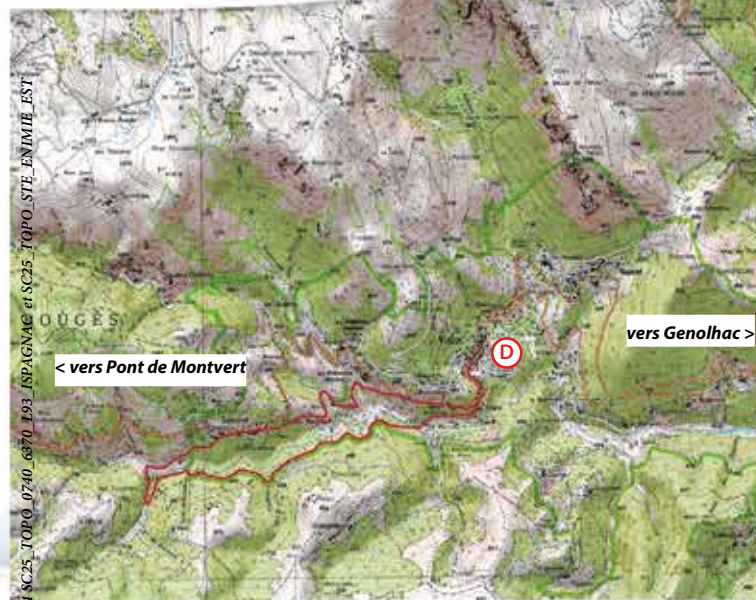


## La mine du Bocard

La mine de plomb argentifère (1827-1894) a donné son nom au lieu (le bocard : appareil qui servait à broyer le minerai). « La présence de quartz minéralisé en galène argentifère a permis l'exploitation (la galène contenait jusqu'à 700g d'argent pour 100kg de plomb) ». La mine employait essentiellement des agriculteurs des environs, ce qui diminuait d'autant la main d'œuvre agricole. En 1847, on extrayait à Vialas le quart de la production française d'argent (700kg). Vialas a connu un grand développement démographique, lié directement à l'activité de la mine (en 1866, la commune comptait 2448 habitants).

## Carte de situation



SC25\_TOPO\_0740\_6370\_I93\_ISPAGNAG et SC25\_TOPO\_STE\_ENIMIE\_EST

## Le Moulin du Rieurtort



A Rieurtort (Ruisseau tordu) il y avait un moulin à farine et un moulin drapier ou « paradier ». Au XVII<sup>ème</sup> siècle, des toiles de « cadis » étaient faites à partie de laines cardées, filées, tissées et enfin foulées dans l'eau froide du moulin. C'était une toile raide que l'on utilisait pour faire des habits inusables. La profession de « molinier de drap » disparaîtra à l'âge d'or de la soie.

MONT LOZÈRE | VIALAS

## Sentier de Soleyrols



8,5 km



3h

▽ 522m

△ 730m

▲ D+ 220



Randonnée

Niveau > Facile

Balisage > 

Conception graphique : charlotte@com-cha.com / Crédits Photos : OT Cévennes Mt Lozère, Mairie Vialas / Copyright IGN - 2014 SC25\_TOPO\_0740\_6370\_I93\_ISPAGNAG et SC25\_TOPO\_STE\_ENIMIE\_EST

Une collaboration des Offices de Tourisme des  
Gorges, Causses, Cévennes




Petite boucle autour du Luech dans une zone de faille entre schiste et granit, riche en minerais, près d'anciens sites miniers.



**À Savoir :** Pas de difficulté particulière. Accessible aux familles. Passage à gué : se renseigner avant le départ en cas de hautes eaux.

**Accès :** Prendre la D998 en direction de Génolhac jusqu'à Vialas

**Profil** (Échelle des hauteurs multipliée par cinq.) :







**Intérêts naturels et patrimoniaux sur le circuit :**

-  Moulin de Rieurtort
-  Hameau de Soleyrol
-  Mine du Bocard
-  Haute vallée du Luech



### Descriptif du sentier

-  **Départ** - Suivre la route après la maison de retraite sur 1,5km. A la fourche, prendre la route du bas, au dessous de Polimies, située au pied du rocher de la Fare.
-  1 A Rieurtort, un ancien moulin utilisait les eaux de plusieurs torrents dévalant du Mont Lozère. Passer sur le pont de la Dreilèirède. Après le pont du Rieurtort, prendre le sentier qui monte jusqu'à Soleyrols. A Soleyrols, à la fontaine, l'itinéraire suit la route à gauche jusqu'au bout, puis la ruelle étroite et goudronnée en contrebas, descend quelques marches, longe des vergers anciens et se rapproche du torrent.
-  2 On le traverse à gué. Venu des hauteurs de Saint Maurice de Ventalon, le Luech se jette parfois brutalement dans la Cèze lors de fortes pluies. Le sentier grimpe entre un muret et, vers l'aval, des pierres plantées, dans une vallée étroite et pentue. Traverser à gué le ruisseau du Villaret et suivre la piste qui longe le Luech en aval.
-  3 La piste rejoint la route de Castagnols qu'il faut descendre sur 1,2 km avant de prendre la sente à gauche près des berges du Luech. Marmites géantes et petites cuvettes font le plaisir des grands et des petits. Après avoir traversé le pont de la Planche, prendre le sentier à gauche qui remonte à Vialas.